

Legenda:

hranica katastrálneho územia

hranica okresu

1

mapový list č. 1

okres Zvolen

okres Krupina

k. ú. Lazteky

k. ú. Vidov Vrch

k. ú. Senohrad

k. ú. Horne Mladonice

k. ú. Horný Dacov Lom

k. ú. Lackov

k. ú. Suchan

okres Veľký Krτίš

k. ú. Cekovce

k. ú. Dolne Mladonice

k. ú. Zemiansky Vrbovok

k. ú. Jalšovik



Kozl Vrbovok




k. ú. Krupina

k. ú. Bzovik

k. ú. Devície

k. ú. Unaiín

Zodpovedný projektant	Ing. Zuzana Podolcová		 Trnavská cesta 27, 831 04 BRATISLAVA
GENERÁLNY PROJEKTANT			
Zákazkové číslo:	1915		

Zodpovedný projektant časti projektu:		Ing. Vladimír Minarech			 Trnavská cesta 27, 831 04 BRATISLAVA		
Kontroloval:		Ing. Dušan Pivko					
Kraj:	Banskobystrický		Okres:	Krupina			
Investor - stavebník:	Banskobystrický samosprávny kraj Nám. SNP 23 974 01 Banská Bystrica						
<div>Stavba:</div> <div>Rekonštrukcia ciest a mostov II/526 Devičie - Senohrad a II/527 Dobrá Niva - Senohrad I. etapa - úseky v rámci okresu Krupina</div> <div>Časť projektu:</div> <div>DOKUMENTÁCIA MERAČSKÝCH PRÁČ</div> <div>Názov prílohy:</div> <div>Prehľad kladu mapových listov</div>						Stupeň - účel:	DSPRS
						Zákazkové číslo:	1915
						Dátum:	10/2020
						Počet A4:	2
						Časť:	Súprava:
						Príloha č.:	5